


Klaus Wolfspenger

Corsica

De mooiste kust- en bergwandelingen

70 Wandelingen



ROTHER

WANDELGIDSEN



Inhoudsopgave

Voorwoord	3
Toeristische tips	6
Wandelen op Corsica	10
Inlichtingen en adressen	13
In het noorden van Corsica	16
1 Monte Stello, 1307 m	20
2 Sentier des Douaniers – Van Macinaggio naar Barcaggio	22
3 Van St-Florent naar de Punta Mortella	25
4 Monte Sant’Angelu, 1218 m	28
5 Monte San Petrone, 1767 m	30
6 Belvédère de Cervione, 632 m	32
7 Monte Astu, 1535 m	34
8 Lumio / Algajola – Monte Sant’Angelo – Algajola	36
9 Monte Tolu, 1332 m	40
10 Capu di a Veta, 703 m	42
11 Bocca di Bonassa, 1153 m	44
12 Refuge d’Ortu di u Piobbu, 1588 m	46
13 Carrozzu-hut, 1270 m, en Spasimata-hangbrug	49
14 Capu Tonedu, 839 m	52
De westkust tussen Porto en Ajaccio	54
15 Van de Col de la Croix naar Girolata	56
16 Monte Senino (Punta Castellacciu), 618 m	58
17 Capu San Petru, 914 m	60
18 Spelunca-kloof	64
19 Col de Cuccavera, 1475 m	66
20 Calanche	68
21 Capu d’Orto, 1294 m	70
22 Capu Rosso, 331 m	72
23 Lac de Creno, 1310 m, en Monte Sant’Eliseo, 1511 m	74
24 Mont Tretorre, 1509 m	76
25 Monte Cervellu, 1624 m	80
26 Rocher des Gozzi, 716 m	82
27 Punta Sant’Eliseo, 1271 m	84
28 Bergeries des Pozzi, 1746 m	86
In het zuiden van het eiland	90
29 Monte San Petru, 1400 m	92
30 Capu di Muru	94
31 Van Campomoro naar de Cala d’Aguglia	97

32	Van Tizzano naar de Cala di Conca	100
33	Van Roccapina naar de Plage d'Erbaju.....	104
34	Uomo di Cagna, 1217 m	106
35	Bergeries de Bitalza, 1050 m, en Capellu, 1205 m	109
36	Capu Pertusato	112
37	Lavezzi.....	115
38	Punta di a Vacca Morta, 1314 m.....	118
39	Piscia di Gallo, 836 m	120
40	Monte Calva, 1381 m, en Punta di u Diamante, 1227 m	122
41	Bocca di Fumicosa, 1335 m.....	124
42	Punta Velaco, 1483 m, en Promontoire, 1420 m	126
43	Paliri-hut, 1055 m	128
44	Cascades du Polischellu	130
45	Toren III (Punta di a Vacca), 1611 m.....	134
46	Monte Incudine, 2134 m	136
47	Monte Santu, 599 m	139
48	Étang d'Urbino.....	140
	In het centrum van het eiland	142
49	Refuge de Prati, 1830 m, en Punta della Cappella, 2041 m.....	145
50	Bastanimeer, 2089 m, en Monte Renoso, 2352 m	148
51	Richiusa-kloof	150
52	Cascades des Anglais	152
53	Monte d'Oro, 2389 m	154
54	Manganellodal	158
55	Melomeer, 1711 m, en Capitellomeer, 1930 m.....	161
56	Goriameer, 1852 m	164
57	Lavu del'Oriente, 2061 m, en Monte Rotondo, 2622 m	166
58	Bergeries de Cappellaccia, 1650 m	170
59	Tavignanodal	172
60	Lac de Nino, 1743 m	174
61	Monte Cinto, 2706 m	176
62	Virudal	182
63	Paglia Orba, 2525 m	184
64	Grotte de Scaffa, 1700 m	188
65	Tassinetal	190
66	Bergerie de Manica en Capu Borba, 2305 m	192
67	Cirque de Trimbolacciu en Capu Borba, 2305 m.....	195
68	A Muvrella, 2148 m	198
69	Punta Culaghia, 2034 m	200
70	Col Perdu, 2183 m	202
	Register	204

Toeristische tips

Vereisten

De meeste wandelingen volgen gemarkeerde paden en wegen. Dit neemt echter niet weg dat sommige tochten een goede conditie, stabiliteit, een goede balans en vooral richtingsgevoel vereisen. Bovendien moet worden bedacht dat tochten in het voorjaar en na langere perioden van slecht weer vaak hogere eisen stellen. Om de diverse vereisten beter te kunnen inschatten zijn de nummers van de wandelingen in verschillende kleuren aangegeven:

Gemakkelijk Deze wegen zijn vaak goed aangegeven, voldoende breed, niet al te steil en ook bij slecht weer redelijk veilig begaanbaar. Ze zijn ook voor ongeoefende wandelaars zonder problemen te bewandelen.

Tamelijk moeilijk Deze wegen zijn meestal aangegeven, maar overwegend smal en kunnen over korte gedeelten al enigszins riskant zijn. Alleen wandelaars die vast ter been zijn moeten zich hieraan wagen.

Zwaar Deze bergpaden zijn vaak smal en steil. Hier en daar kunnen ze zeer riskant zijn, soms zal men ook zijn handen moeten gebruiken (I = lichte klimpartij, II = flinke klimpartij). Dat betekent dat alleen ervaren bergwandelaars met een vaste tred en een goede balans en conditie zich aan deze routes moeten wagen.

Gevaren

De meeste tochten volgen goede en goed aangegeven paden, bij speciale risico's of een veeleisende route wordt daar in de tekst op gewezen. In alpiene

Symbolen



met bus/trein bereikbaar



eetgelegenheid onderweg



geschikt voor kinderen



plaats met eetgelegenheid



hut met bediening, pension



schuilhut, schuilplaats



bushalte



spoorwegstation



top / schrijn, wegwkruis



pas, col / afslag



kerk, kapel, klooster / toren



wachttoeren / vuurtoren



picknickplek / uitzichtplek



brug / hek



grot / rotspoort



opvallende boom



bron / waterreservoir



zwemwater / waterval

De mooiste wandelingen van Corsica

Monte Cinto, 2706 m

De koning van de Corsicaanse bergen (Wandeling 61; 8½ uur).

Monte Rotondo, 2622 m

Op een na hoogste top met een overvloed aan landschapsschoon (Wandeling 57; 8½ uur).

Paglia Orba, 2525 m

Veeleisende bergwandeling de “Corsicaanse Matterhorn” op (Wandeling 63; 8½ uur).

Monte d’Oro, 2389 m

Rotsparadijs boven de Vizzavonapas (Wandeling 53; 8¾ uur).

Lac de Melo en Lac de Capitello

Naar de mooiste bergmeren van Corsica (Wandeling 55; 3½ uur).

Lac de Nino

Bergparadijs met varkens, koeien en paarden (Wandeling 60; 4½ uur).

Capu d’Orto, 1294 m

Fantastische rondwandeling boven de Golf van Porto (Wandeling 21; 6 uur).

Calanche

Sightseeing op z’n mooist (Wandeling 20; 4¾ uur).

Monte San Petrone, 1767 m

Prachtige uitkijktop in de Castagniccia (Wandeling 5; 4¾ uur).

Cascades du Polischellu

Avontuurlijke cascadowandeling (Wandeling 44; 4½ uur).

Gorges de Spelunca

Populaire wandeling met mogelijkheid om te zwemmen (Wandeling 18; 2¼ uur).

Uomo di Cagna, 1217 m

Een beroemde “wankelsteen” als wandelgoal (Wandeling 34; 6 uur).

Van Tizzano naar de Cala di Conca

Grandioos kustpad naar paradijselijke stranden (Wandeling 32; 5½ uur).

Monte Astu, 1535 m

Een van de mooiste wandelpaden van het eiland (Wandeling 7; 6 uur).

streken moet zelfs midden in de zomer rekening worden gehouden met spleten onder de sneeuw, plotseling opkomend onweer, dichte mist en zelfs sneeuwbuien. Informeer daarom naar de weersomstandigheden voordat u aan een alpiene tocht begint.

Beste seizoenen

De beste condities voor alpiene tochten treft u tussen juni en oktober, na sneeuwrijke winters pas vanaf ongeveer medio juli. Alle andere wandelingen, vooral die langs de kust, kunnen vrijwel het hele jaar door worden gemaakt – met dien verstande dat het in gebieden beneden 1000 m ’s zomers vaak erg warm is. In het voorjaar en na hevige regenbuien moet men rekening houden met sterk gezwollen beken, die dan vaak niet kunnen worden overstoken.

Eindpunt: Algajola, badplaats met een breed zandstrand. Station van de “Tramways de Balagne” (dagelijks diverse treinen).

Hoogteverschil: 1000 m.

Vereisten: merendeels lichte wandeling, die echter wel uithoudingsvermogen vergt.

Eetgelegenheid: talrijke bars en restaurants langs de route.

Alternatieven: men kan de wandeling – in plaats van in Lumio – ook in Algajola beginnen: vanaf het station langs de hoofdweg richting Ile-Rousse, kort daarna rechtsaf het weggetje (D 551) naar Aregno (1¼ uur) volgen. –Vanaf het Corbara-klooster kan men ook via het kunstenaarsdorp Pigna (½ uur) en vandaar over een veldweggetje (rechts van het parkeerterrein aan de ingang van het dorp, direct daarna links afslaan) naar Algajola (1¼ uur) wandelen. –Vanaf de voet van de Monte Sant’Angelo (1½ uur) of vanaf Corbara (1¼ uur) kunt u naar Ile-Rousse afdalen.

Kaarten: ign 4149 OT, 4249 OT (1:25.000).



Vanaf de kerk in **Lumio** wandelen we tot op korte afstand van de opvallende toren aan de zuidoostelijke bovenrand van het dorp. Hier slaan we rechtsaf de wandelroute op (bord “Chemin de Randonnée”, rood aangegeven) naar de brede col, 402 m (ruim ½ uur), tussen de Capu d’Occi, 563 m (links), en de Capu Bracajo, 556 m (rechts), vanwaar we een laatste blik op de Baai van Calvi werpen. 5 minuten na de col bereiken we de **Chapelle Notre-Dame-de-la-Stella**. Dan volgt een aan twee kanten afgesloten landweg (hek weer sluiten). Die brengt ons in ruim een halfuur naar de kleine Chapelle San Giovanni di Venti – vlak daarna daalt het weggetje met een fantastisch uitzicht op Aregno en Sant’Antonino en op de Monte Sant’Angelo af naar **Lavatoggio** (¼ uur).

De westkust tussen Porto en Ajaccio

Golfe de Porto – Golfe de Sagone – Cinarca – Golfe d’Ajaccio

Aan de westkust schenkt het “Eiland der Contrasten” ons zijn hele spectrum van landschappelijke hoogtepunten. Het “woeste” en het “vriendelijke” Corsica komen hier samen. Het woeste Corsica wordt vertegenwoordigd door de **Golf van Porto**, waar de natuur zich van haar ongenaakbaarste kant laat zien. De diep in het land snijdende, door grillige rotsen met een rode weerschijn omgeven baai en haar achterland zijn een paradijs voor avontuurlijke en natuurminnende wandelaars. In het noorden wordt de Golf begrensd door het natuurreservaat van het schiereiland *La Scandola*, in het zuiden door het grandioze uitkijkgplatform van de *Capu Rosso*. Vooraf de *Calanche* zijn betoverend, met hun onherbergzame, zonderlinge rotslandschap tussen de diepblauwe zee en de Capu d’Orto. Verder het binnenland in is een bezoek aan de dorpen *Piana*, *Ota* en *Evisa* de moeite waard.






Gezicht op de Golf van Porto en de Monte Senino vanaf de Calanche.

De **Golf van Sagone** verwent ons met uitgestrekte zandstranden, in het achterland wachten ons tussen *Vico* en *Guagno* enkele afgelegen bergdorpen, die als beginpunten voor rustige wandelingen kunnen dienen. Vanuit *Guagno* kan een mooie tocht van twee dagen worden gemaakt: via de *Bergerie de Belle e Buone* naar de *Refuge de Manganu*, en dan terug via het *Crenomeer* en *Orto*.

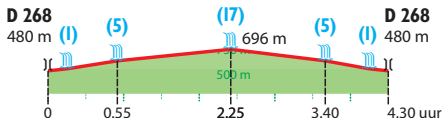
De vriendelijke kant laat de liefelijke **Golf van Ajaccio** ons zien, met zijn beroemde, maar helaas vaak door bebouwing bedorven zandstranden. Behalve om haar cultuurschatten is de hoofdstad van het eiland *Ajaccio* vooral als beginpunt voor excursies naar de toren van *La Parata* en naar de *Punta Pozzo di Borgo*, 779 m (½ uur vanaf *Château de la Punta*), en voor een wandeling langs het “*Sentier des Crêtes*” op de *Monte Salario* interessant. In het achterland, speciaal rondom het *Gravonadal*, het *Tolla-stuwmeer* en *Bastelica*, bestaan nog meer comfortabele wandelmogelijkheden. Hier mogen de panoramische toppen van de *Punta di l’Alcudina*, 1313 m (3 uur vanaf *Peri*), en van de *Punta d’Isa*, 1630 m (1 uur vanaf *Col de Scalella*), niet onvermeld blijven.





Avontuurlijke cascadowandeling door een sprookjesachtig berglandschap

Dit is waarschijnlijk de mooiste en avontuurlijkste cascadowandeling van Corsica. Steeds weer moeten kristalheldere bassins worden overgezwommen, moet om cascades heen worden geklommen en om kloven heen worden gewandeld. Met kinderen moet u niet verder dan tot de 3e resp. de 5e cascade gaan, aangezien hierna enkele moeilijker passages volgen. Waaghalzen kunnen de afdaling bekorten door van de watervallen af te springen.

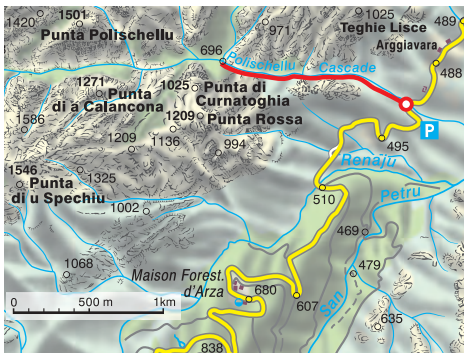


Dalplaatsen: Solenzara, kleine badplaats aan de oostkust. Zonza, 778 m, bergbeklimmerscentrum van de Bavella-groep.

Beginpunt: brug over de Polischellu-beek, 480 m, aan de D 268 tussen de Bavellapas (9,5 km) en de Bocca di Larone (3,5 km). Parkeren langs de weg of op het grote parkeerterrein ten zuiden van de brug.

Hoogteverschil: 200 m.

Vereisten: wandeling tijdens welke gezwommen kan en veel geklauterd moet worden. Het pad is meestal duidelijk, op prominente plaatsen met steenmannetjes gemarkeerd – niettemin moet het pad zo nu en dan worden teruggevonden. De uitrusting bestaat uit een zwembroek en goed vastzittende watersandalen (niet met blote voeten!). Proviand en waardevolle spullen kunnen alleen waterdicht verpakt worden meegenomen. Let op: onderneem de



wandeling alleen bij stabiel, droog weer. Bij onweer kan de beek in een wilde stroom veranderen – desnoods langs paden hoog boven de beek naar de brug terugkeren!

Eet- en slaapgelegenheden: bij de Col de Bavella auberge, in Zonza en Solenzara restaurants, hotels en campings.

Tip: waaghalzen kunnen de afdaling aanzienlijk bekorten door sprongen van de tot 10 m hoge cascades.

Kaart: ign 4253 ET (1:25.000).



Links van de **brug** over de Polischellu-beek leidt een pad omlaag, dat ons langs de linker oever in 10 minuten naar de **1e cascade** brengt. Om deze tweetrapscascade kan men links heen. Maar veel leuker is om het grote bassin over te zwemmen, links van de cascade naar de eerste cascadetree omhoog te klauteren, naar de rechterkant van de beek over te steken en daar de tweede rots passage te beklimmen.



Meteen daarna volgt de **2e cascade**. We zwemmen het mooie bassin over en klimmen rechts om de cascade heen. De **3e cascade** wordt meteen meegenomen. Bij de afdaling naar de **4e cascade** moeten we al langs een kleine, steile rotswand omlaag klauteren. Hiertegenover staat dat de cascade geen problemen oplevert. We zwemmen het smalle bassin over en gaan over de beekbedding verder.

